



NATUUR EN ERFGOED

Meetjeslandse Plantdag
Hout=Goud
Houtzoekers
Landschapspark Drongengoed

Beste lezer,



Een voorjaar met de allures van een zomer zorgde voor broeierige temperaturen en schrale droogte. Niet enkel de planten, ook de mensen keken uit naar die zeldzame regenbui. De waterputten stonden al snel leeg. Het belang van opgewassen te zijn tegen periodes van extreme droogte, werd nog maar eens pijnlijk duidelijk. Ook de Romeinen zochten reeds naar mogelijkheden voor wateropslag. Een volgroeide eik bood hen niet alleen verkoeling met zijn bladerdek, de forse stam werd ook gebruikt om ondergronds water vast te houden.

Een dergelijke boomstamwaterput wordt tijdens Open Monumentendag tentoongesteld op de Drongengoedhoeve.

Soms wordt bouwkundig erfgoed ook natuur. Oorlogsbunkers bijvoorbeeld, bieden een perfecte overwinteringsplaats voor vleermuizen en vele andere diersoorten. Ben je nieuwsgierig naar méér van zulke voorbeelden? Breng dan

zeker een bezoekje aan de verschillende locaties op Open Monumenten Dag, het thema is dit jaar Natuur en Erfgoed!

In het najaar geeft RLM opnieuw het startschot voor een actief plantseizoen, tijdens de Meetjeslandse Plantdag. Hopelijk mogen we je verwelkomen op 11 november of treffen we je met de plantschop ergens te velde.

En last but not least de opletende lezer heeft het misschien al opgemerkt: RLM heeft een nieuw logo! Samen met enkele andere Regionale Landschappen werken we aan een nieuwe huisstijl en website. Neem alvast een kijkje op www.RLM.be: je vindt er allerlei interessante nieuwtjes.

Geert De Roo,
Voorzitter Regionaal Landschap vzw



MEETJESLANDSE PLANTDAG PLANTENVERKOOP

De najaar- en winterperiode is traditioneel dé periode om te planten. Dit najaar kan je opnieuw deelnemen aan de plantenverkoop. Deze keer staan haagplanten in de kijker. Je kan kiezen voor hagen uit één soort of uit samengestelde pakketten. Uitleg over de aangeboden soorten vind je op www.RLM.be, en in onze plantwijzer. Je vindt er ook belangrijke informatie en nuttige tips over het aanplanten en beheren.

Op zaterdag 11 november kan je jouw bestelling afhalen op de Huysmanhoeve.

Alle praktische informatie over de aankoop, de facturatie en de afhaling vind je op de vernieuwde website www.RLM.be.



SOORTEN ÉN ERFGOED BESCHERMEN

Monumenten zijn er in alle vormen en maten: levend en al dan niet spontaan ontstaan, of ooit door de mens gecreëerd. Eens een monument niet meer weg te denken is uit het landschap door de formidabele aanblik of bijzondere geschiedenis, wordt het soms beschermd. En gelukkig maar. Niet enkel de monumenten krijgen zo de bescherming die ze verdienen. Ook de leef- of broedplaats van de vele dieren, planten en paddenstoelen in en om het erfgoed kunnen met de bescherming veilig gesteld worden.



Kerkuilenjongen ringen in kerk Eeklo

verloopt zeer positief. Elk jaar controleren we de broedgevallen en worden de jongen geringd. Een absoluut succesverhaal.

Kerkuilen wonen meestal in grote open boerenschuren, maar uiteraard ook in kerken of andere historische gebouwen. Waar het nodig en wenselijk is voorziet RLM kerkuilenbakken om broedgelegenheid te verzekeren. Tegelijkertijd nemen we maatregelen om kauwen en duiven te weren. Hoedje af voor de vrijwilligers die de kerkuilenbakken meestal heel hoog plaatsen. Ook de samenwerking met de verantwoordelijken van de kerkfabrieken

De gierzwaluwenpopulaties worden hier en daar ook een handje geholpen. Bij de pas gerestaureerde kerk van Assenede zijn ze weer welkom. Tijdens de renovatiewerken, buiten het broedseizoen, hield men rekening met de natuurlijke broedgelegenheid onder de dakgoten: voor de gierzwaluwen is alles vertrouwd gebleven.

Soms herstelt RLM een bestaande of verdwenen historische poel. Dat is goed nieuws voor het leven in de poel: kikkers en salamanders krijgen hierdoor opnieuw mogelijkheden om te paren en hun eitjes af te zetten.

Het herstel van hoogstamboomgaarden, het aanplanten van knotwilgenrijen of heraanplanten van verdwenen bomenrijen is dan weer goed voor steenuiltjes of andere boombewoners. Waar mogelijk bezorgt RLM hier ook steenuilenkasten. Zo gaan landschaps- en soortenbescherming hand in hand!

helene.guide@RLM.be | 050 70 00 42



Plaatsing kerkuilenbak Westermolen Lembeke



Steenuil in knotwilg



Herstel van een historische poel

GESLAAGDE INSPIRATIEDAG NATUURLIJKE SPEEL- EN LEERRUIMTE



De natuurlijke speel- en leerplaats komt eraan! Gedaan met die saai betonnen speelplaats, waar kinderen werden geweerd uit de paar schamele plukjes groen en waar loszittende tegels voor gevaarlijke toestanden zorgden. Regionaal Landschap Meetjesland organiseerde met dat doel samen met de provincie Oost-Vlaanderen op 6 juni een inspiratiedag op basisschool De Wegel in Eeklo.

Deelnemers van niet minder dan 36 scholen, 5 steden en gemeenten en een flink aantal andere organisaties kwamen op deze inspiratiedag te weten hoe je het omtoveren van de speelplaats, de gemeentelijke speeltuin

of kindercrèche in een kindgericht speel- en leerparadijs praktisch aanpakt.

Tal van voorbeelden werden besproken. Een deel van de verharding maakt bijvoorbeeld plaats voor natuurlijke elementen zoals speelbomen, een jungleparcours door inheemse struiken, water, wilgenhutten en -tunnels, stukjes bloemenweide, buitenkeukentjes en nog meer van dat leuks. Boomschors of andere natuurlijke materialen voor valdemping zorgen voor meer veiligheid. Ieder kind vindt er zijn of haar favoriete plekje.

De komende jaren zal de opgedane kennis op steeds meer plaatsen worden omgezet in de praktijk... wordt vervolgd!



ROMEINSE BOOMSTAMWATERPUT IN KNESSELARE. INZICHT IN EEN LANDSCHAP VAN 2000 JAAR OUD.

In 2005 werd tijdens rioleringswerken in Buntelare, op de grens van Knesselare met Aalter, een deel van een boerderij uit de Romeinse tijd gevonden. Op het erf lag een waterput, opgebouwd uit de trossen van een uitgeholde grote eikenstam. Om het water te zuiveren lag op de bodem een houten, geperforeerde plaat. Het ging om een zeer bijzondere, tijdrovende en zeldzame constructietechniek voor Romeinse waterputten.

Door de goede bewaring van de jongste groeiingen (en door middel van dendrochronologie) kon de kapdatum van de eik worden bepaald. De boom werd in de winter van 239/240 na Chr. gekapt. Zijn leeftijd werd rond de 300 jaar geschat; hij begon dus te groeien ver vóór het begin van onze jaartelling. Met een stamdiameter van 1,5 m en een geschatte hoogte van 40m – zo hoog als de kerk van Ursel – was de gebruikte boom een echte woudreus.

Door de goede, natte bewaarmstandigheden voor pollen en zaden in de opvulling van de waterput zelf, bleek het mogelijk om een reconstructie van

de natuurlijke omgeving rondom de put te maken. Het onderzoek toonde aan dat de omgeving van de boerderij een half-open landschap was met grasland en graanteelt in de buurt, maar ook met bos, een bosrand en heide. Dit half-natuurlijk landschap zal er volledig anders hebben uitgezien dan het boslandschap zoals we het nu kennen.

Na jarenlange conservatiebehandeling in Nederland komt de waterput terug naar zijn oorsprongsgebied. Vanaf 10 september, Open Monumentendag, zal hij permanent te bezichtigen zijn in het bezoekerscentrum 'Het geheim van de cuesta' op de Drongengoedhoeve in Ursel. Aangezien het internationale thema van Open Monumentendag zich richt op Natuur en Erfgoed, vormt deze waterput een unieke kans om ook het Meetjesland in de kijker te plaatsen.

Meer info op www.drongengoed.be



NIEUWTJES EN WEETJES UIT HET LANDSCHAPSPARK DRONGENGOED:



En de winnaars zijn...

Kort voor de zomer lanceerden we de ideeënwedstrijd rond het landschapspark Drongengoed. Benieuwd naar de ingediende ideeën en wilde plannen? Op zondag 8 oktober maken we de winnaars bekend. Ze stellen meteen hun ideeën kort voor. Via facebook en onze website blijf je op de hoogte.

Welkom op zondag 8 oktober in de namiddag aan de Drongengoedhoeve!

www.drongengoed.be

[landschapsparkDrongengoed](https://www.facebook.com/landschapsparkDrongengoed)



Jouw patatjes uit het landschapspark?

Koop jij je patatjes, eitjes, aardbeien, groenten, enz. in de supermarkt, bij het winkeltje om de hoek, in de aardbei-automaat of bij een lokale landbouwer? Met het landschapspark willen we jou graag even laten stilstaan bij al het lekkers dat in onze streek geteeld wordt... en waar jij het kan kopen.

Ben je op zoek naar adressen waar je lokale producten kan kopen? Natuurpunt en Partners Meetjesland vzw en het plattelandscentrum Meetjesland bieden je heel wat praktische info en adressen aan. Kijk eens op hun websites:

www.mmm-eetjesland.be

www.npmeetjesland.be/korteketenmeetjesland



"Mijn tonge is als leer"

De voorbije zomermaanden heb je het misschien ook meegemaakt: je wandelt, fietst of rijdt te paard in het landschapspark, de zon brandt en de tonge is als leer (= je bent dorstig)... en dan doemt er een cafeetje op! De verfrissing is nabij!

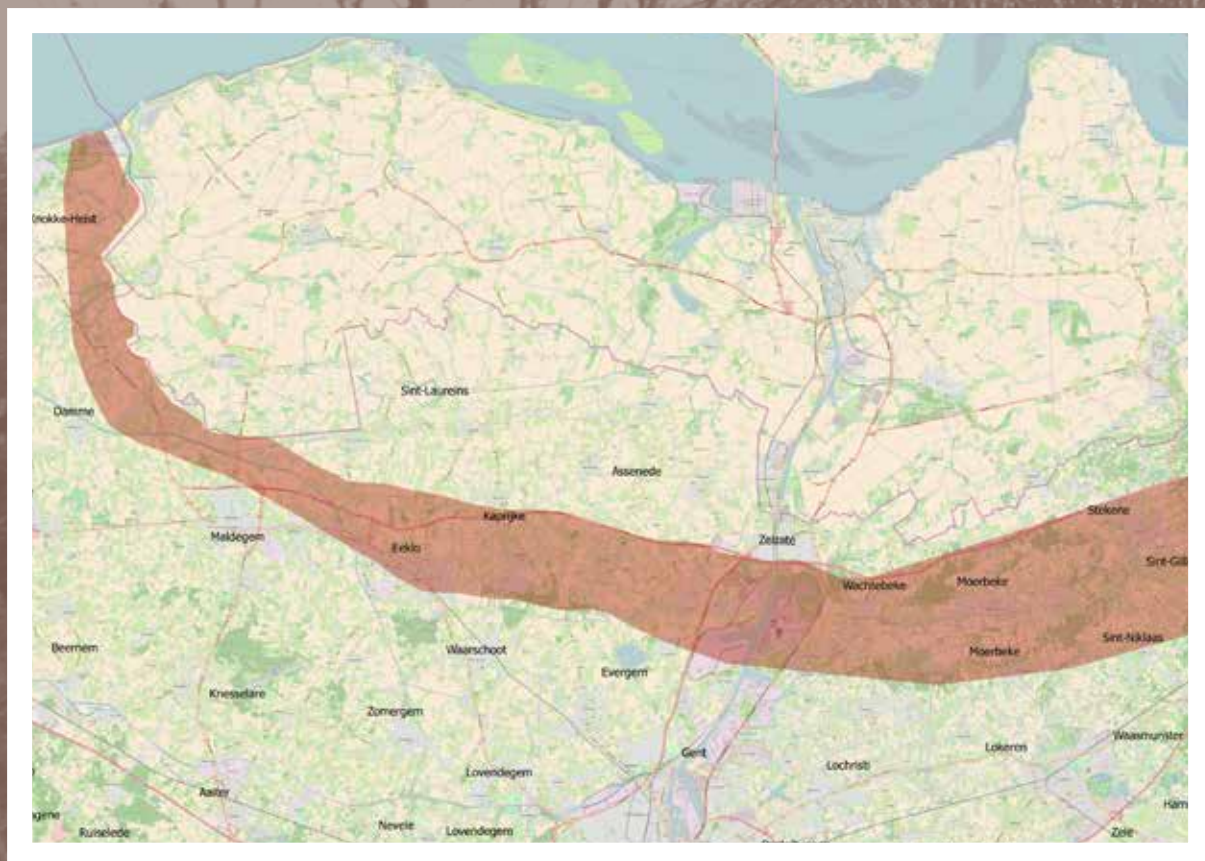
Gelukkig zijn er hier nog heel wat cafeetjes. Wij willen ze graag eens in de kijker zetten!

We deden zelf het meest bekende terras aan: op de Drongengoedhoeve. Maar jij kent ongetwijfeld nog heel wat andere leuke cafeetjes! Laat het ons weten op #drongengoed.

[#drongengoed](https://www.instagram.com/drongengoed)



EEN DUITSE VERDEDIGINGSLINIE DWARS DOOR HET MEETJESLAND



De lijn loopt vanaf het kanaal Gent-Terneuzen richting Kluzen, ten noorden van de Burggravenstroom naar Eeklo en Balgerhoeke. Van daaruit gaat hij verder achter het Leopold- en het Schipdonkkanaal naar Middelburg, Lapscheure en Heist. Tussen het kanaal Gent-Terneuzen en Celie bestond de lijn, die bekend staat als de Hollandstelling, uit een dubbele rij bouwwerken.

Het Meetjesland, en vooral de grensstreek, is een streek waar doorheen de geschiedenis strijd werd geleverd en conflicten werden uitgevochten. Overal in het landschap zijn er onder of boven de grond sporen te vinden. Ze dateren uit de Romeinse tijd, de middeleeuwen, de Tachtigjarige oorlog, de onafhankelijkheidsstrijd en ook uit de wereldoorlogen. Uit die periode van de wereldoorlogen resten ons tientallen bunkers, verspreid in de weilanden, bossen en zelfs in de tuinen.

Toen het front in 1914 vastliep en uiteindelijk uitdraaide op een stellingenoorlog, besliste het Duitse opperbevel in het najaar 1916 om in ons land een verdedigingslijn te bouwen. De lijn, die een eventuele inval vanuit Nederland moest opvangen, liep dwars door het Meetjesland.

Verschillende militaire eenheden waren verantwoordelijk voor de bouw van de bunkers. Hoewel bepaalde kenmerken gemeenschappelijk zijn, bestaat er een grote verscheidenheid in het uitzicht van de bunkers. Zo waren er bunkers gebouwd als opslagplaats, voor het onderbrengen van manschappen en voor het plaatsen van artillerie. Naast de hoofdstelling werden vanaf 1917 bijkomende commandoposten, posten voor telegrafie en seinposten gebouwd.

De Duitse bezetter maakte ook gebruik van het landschap en voorzag de mogelijkheid om zich te verdedigen door grote stukken land onder water te zetten.

In de buurt van Strobrugge, op de plaats waar het Leopoldkanaal en het Schipdonkkanaal samenkomen, en oostwaarts langs het Leopoldkanaal op het grondgebied van St.-Laureins, treffen we een twintigtal structuren aan uit de Tweede Wereldoorlog. Ze behoorden tot de Atlantikwall, een geheel van constructies ter verdediging van het bezette gebied. Ter hoogte van Strobrugge gaat het vaak om bestaande bunkers uit de Eerste Wereldoorlog die uitgebreid en aangepast werden.

De Hollandstelling werd in 2014 vastgesteld als bouwkundig erfgoed. Dit betekent dat er een aantal algemene en specifieke rechtsgevolgen gelden. Meer informatie over de lijn vind je op <https://inventaris.onroenderfgoed.be/erfgoedobjecten/127073>



Strobrugge ingerichte bunker




Franjestaart



Roesje



Luipaardslak



Bruine kikker



Alpenwater salamanders

Wie woont er nu in een bunker?

- Woonvoorwaarden: vorstvrij, constante temperatuur, lekker vochtig, liefst met hier en daar een plas water, decoratie van stalagmieten en stalactieten welkom, uiteraard met invliegopening voor de fladderaars. Extra hangmeubilair zoals bakstenen of plafondlatten vormen een bonus. Een extra deurtje of muurtje beschermt tegen tocht, maar ook tegen versterking of vandalisme.
- Bunkers zijn vooral belangrijk als winterverblijfplaats voor vleermuizen, zeker als ze zich in de buurt van waterwegen en bomenrijen bevinden. Die vormen een 'ecologische verbindingsweg' die het hen gemakkelijker maakt om zich via hun ultrasone geluidjes te oriënteren en voedsel te vinden. Een bunker in een 'leeg' landschap zal niet gauw vleermuizen aantrekken, vandaar dat we ook zorgen voor aanplantingen of herstel van bomenrijen of houtkanten.
- Enkele kleine aanpassingen aan de bunker zelf, natuurlijk met respect voor het onroerend erfgoed, zijn al voldoende om de vleermuizen te verwelkomen.
- Begroeiing op de bunker is een meerwaarde voor het isolerend effect.
- Ook vlinders overwinteren er, zoals het roesje of de dagpauwoog. Zelfs padden, kikkers of salamanders vinden hun weg naar die vochtige omgeving. Heel wat spinnen en andere kriebelbeestjes verlaten hun bunker zelfs niet.
- JNM (Jeugdbond voor Natuur en Milieu) zorgt voor de inventarisatie van de bunkers langs de kanalen en de Hollandstelling in de buurt van Oosteeklo, waardoor we een beter zicht krijgen op de aanwezigheid van vleermuizen.
- Regionaal Landschap Meetjesland werkt aan een project waarbij enkele bunkers langs het Leopoldkanaal en het Afleidingskanaal vleermuisvriendelijk worden ingericht, met ondersteuning van de Provincie Oost-Vlaanderen, het Agentschap voor Natuur en Bos, Waterwegen en Zeekanaal, Natuurpunt en JNM.

KLIMAATBESTENDIG LANDSCHAP

Onder het motto: 'Oost-Vlaanderen Klimaatgezond!' biedt de provincie Oost-Vlaanderen naast de projecten van RLM extra ondersteuning voor de aanplant van een houtkant, heg, bomenrij, hoogstamboomgaard of bos.

De provincie Oost-Vlaanderen ondersteunt aanplantingen met een aanzienlijke impact op het landschap, en staat in voor 80% van de kosten, of biedt gratis plantgoed aan als je zelf de handen uit de mouwen steekt.

Houtige landschapselementen zorgen voor meer biodiversiteit en een gematigder microklimaat. Tegelijk hebben ze een erosiewerend effect, dragen ze bij aan het afremmen en vasthouden van hemelwater en halen ze CO₂ uit de lucht. Redenen genoeg om ook een stukje klimaatbestendig landschap te planten.

WELKE AANPLANTINGEN KOMEN IN AANMERKING?

Houtkanten, heggen, bomenrijen en hoogstamboomgaarden

- minimum lengte 100 meter
- of aaneensluitende aanplanting van minimum 200 stuks
- hoogstambomen: minimum 12 stuks met een plantafstand van 8 à 10 meter

- of als deel van een samenhangend open ruimtegebied (bv aaneensluitend valleigebied of bosrijke regio); ook kleinere landschapselementen komen dan in aanmerking

Bos en bosomvorming:

- enkel realisaties die niet in aanmerking komen voor bebossingssubsidie van het Agentschap voor Natuur en Bos

Voorwaarden:

- landschapselementen minimum 5 jaar laten uitgroeien (geen geschoren hagen, geen korte omloophout)
- uitsluitend gebruik van inheemse soorten en zo veel mogelijk autochtoon materiaal
- landschappelijke meerwaarde: private tuinen of erven zonder uitstraling naar het omliggend landschap komen niet in aanmerking

Interesse? Neem contact op met Regionaal Landschap Meetjesland via info@RLM.be of 050 70 00 42. We bekijken met u de mogelijkheden op maat en coördineren de uitvoering of levering in samenwerking met de provincie.

provincie
Oost-Vlaanderen



In een klimaatbestendig landschap zullen dergelijke zandstormen na extreme droogte getemperd worden door bomenrijen en houtkanten



DE MEETJESLANDSE BOSSEN

Het boek toont in woord en beeld de actuele rijkdom en pracht van onze groene longen. Schitterende foto's en vlot geschreven teksten laten je kennis maken met plant en dier maar nodigen vooral ook alle lezers uit om van die mooie bossen te komen genieten.

Regionaal Landschap Meetjesland en Landschapspark Drongengoed werkten mee aan het boek.

Het boek verschijnt 18 november en is een ideaal eindejaarsgeschenk! Beleef de vier seizoenen in een luxueuze uitgave van 224 blz. op groot formaat, afgewerkt met een harde kaft.

Wie **intekent vóór 25 oktober** krijgt een naamvermelding in het boek en ontvangt een **gratis fiets- en wandelkaart** uit onze streek. Voorverkoopprijs 30 euro opsturen per post: +7 euro.

Rekeningnummer: **BE58 890174 430279** (gelieve bij de mededeling uw **e-mail adres** te vermelden).



I.s.m. Natuurpunt en Partners Meetjesland worden 3 afhaaldagen georganiseerd (Het Leen, Puyenbroeck en Drongengoed). U ontvangt hiervoor tijdig een uitnodiging via e-mail of per post.

WWW.DEMEETJESLANDSEBOSSEN.BE



TERECHTSTELLUNG

Tijdens het tweede weekend van september wordt honderd jaar 'Grote Oorlog' in Assenede herdacht met het project 'Terechtstelling'. Terechtstelling is de samensmelting van de woorden 'terechtstelling' en 'Hollandstelling'. Deze twee facetten komen ruim aan bod tijdens dit weekend. Op vrijdagavond 8 september worden in Boekhoute afscheidsbrieven van zes geëxecuteerden uit de gemeente voorgelezen. Op zaterdag 9 en zondag 10 september is er een bunkerweekend met allerlei activiteiten rond de Hollandstelling en de 21 overgebleven bunkers in Oosteeklo. Regionaal Landschap Meetjesland bouwt er een informatiestand en laat er zien dat bunkers waardevol kunnen zijn voor allerlei diersoorten. Op maandagavond 11 september start een nachtelijke voettocht naar het executieoord in de Offerlaan in Gent, waar de zes slachtoffers uit Assenede zijn doodgeschoten. 'Terechtstelling' is een initiatief van heemkring 'De Twee Ambachten' uit Assenede in samenwerking met 'De Orde van de Smoutpot' uit Oosteeklo.

www.terechtstelling.com

HOUT = GOUD

De waarde van hout kent iedereen: het kan gebruikt worden als brandhout, maar is bovenal onmisbaar in de meubelindustrie en de woningbouw.... Ook in het Meetjesland is hout al eeuwenlang een belangrijk onderdeel van het dagelijks leven, en bijgevolg van het landschap.

Met het project "Hout = Goud" wil RLM de economische waarde van hout opnieuw in de kijker zetten. Daarvoor werken we samen met Agrobeheercentrum Eco², ervaren als beheerder van houtkanten. We willen samen de houtkanten beter beheren, nieuwe houtkanten aanplanten en de eigenaars van houtkanten een afzetmarkt bieden voor het hout dat geoogst wordt.

Houtkanten worden gemiddeld één maal per vijf à tien jaar 'geoogst', afhankelijk van de houtsoort. Het hout wordt dicht bij de grond gekapt of 'afgezet', zodat de houtkant zich nadien goed kan herstellen. Op de stobben die achterblijven ontstaan nieuwe scheuten uit 'slapende knoppen', die na enkele jaren opnieuw rijp zijn om geoogst te worden.

Traditioneel wordt het hout gekapt, tot kleine stukken verzaagd, gekleefd en te drogen gelegd om twee jaar later gebruikt te worden als brandhout. Door de komst van fossiele brandstoffen met een hoger gebruiksgemak

en lage kostprijs wordt hout nu vooral gebruikt als bijverwarming. Met de klimaatopwarming wordt duidelijk dat we terug moeten naar klimaatneutrale, lokale energiebronnen. Houtsnippers uit landschapsonderhoud kunnen hier (naast zon, wind, water...) een belangrijke rol in spelen. Houtsnippers hebben een grote potentie: kroonhout van hoogstambomen is niet langer een afvalproduct, de verbranding van houtsnippers kan volledig geautomatiseerd worden en er is een meer efficiënte verbranding.


Samen met een aantal lokale landbouwers, inspeland op initiatieven vanuit enkele gemeenten en de Provincie Oost-Vlaanderen, werkt RLM aan de vlottere schakel tussen landschapselement en lokale biomassaketel. In een volgende landschapskrant brengen we je meer nieuws over dit project.

Nu al nieuwsgierig? Neem deel aan de eerste grote oogstdemonstratie in het Meetjesland.

Locatie en tijdstip vind je vanaf 1 november 2017 op www.RLM.be of via onze facebookpagina.

Deelnemen is gratis.

info@RLM.be | 050 70 00 42



HOUTZOEKERS VIA NIEUWE KNOTMODULE

Jaarlijks knotten vrijwillige 'houtzoekers' tientallen knotbomen in het Meetjesland. De vrijwilligers krijgen brandhout in ruil voor het werk, fijne takken blijven ter plaatse in mooie stapels.

Eigenaars van knotbomen en houtzoekers vonden elkaar tot nog toe via een medewerker van het Regionaal Landschap: deze verbond vraag en aanbod met elkaar.

Vanaf september 2017 willen we dit vlotter laten verlopen via een 'knotmodule' op www.RLM.be. Iedereen binnen het Meetjesland kan zich hier registreren: particuliere of openbare eigenaars van knotbomen én houtzoekers met een houtkachel maar een tekort aan hout. Eens de naams- en adresgegevens van de houtaanbieder zijn ingevuld, enkele foto's van de knotbomen zijn toegevoegd en de aanvraag wordt vrijgegeven, kunnen houtzoekers intekenen op deze opdracht. Het Regionaal Landschap is wel nog paraat bij eventuele problemen, maar is niet langer een actieve 'verbinder'.

Net als tijdens de afgelopen 12 winters werken de houtzoekers voor eigen rekening. Ze zijn verantwoordelijk bij eventuele ongevallen, en maken de nodige afspraken met de eigenaar wat betreft de toegang tot het terrein en de opkuis van resthout.

Ben jij een houtzoeker, of wil je er één worden? Heb je interesse om knotbomen te onderhouden in ruil voor brandhout? Meld je dan aan via www.RLM.be.

Heb jij knotbomen in eigendom, maar gaat het werk je petje te boven? Krijg je graag een houtzoeker op bezoek, die het knotwerk uitvoert in ruil voor brandhout? Registreer je aanbod via www.RLM.be, een houtzoeker zal je contacteren.

Op dinsdag 17 oktober 2017 om 20u kan je bij RLM terecht voor tekst en uitleg: Marktstraat 65, Maldegem.

We tonen hoe de knotmodule werkt: de aanwezigen krijgen hulp bij het invullen van gegevens.

Het verdere verloop van de aanvraag wordt besproken, aanwezigen kunnen alvast kennismaken. RLM voorziet een hapje en een drankje, iedereen kan gratis deelnemen mits inschrijving vooraf, via www.RLM.be.

info@RLM.be | 050 70 00 42



KALENDER



ZATERDAG 11 NOVEMBER
MEETJESLANDSE PLANTDAG
Meer info op blz. 1 en op www.RLM.be

ZATERDAG 18 NOVEMBER
EN ZONDAG 19 NOVEMBER
DAG VAN DE NATUUR

Er vinden verschillende acties plaats in het Meetjesland
i www.npmeetjesland.be

ZONDAG 10 DECEMBER
OP ZOEK NAAR VRIEZEGANZEN

Natuurpunt Meetjeslandse Kreken
Trefpunt: 13u30, kerk, Sint-Jansstraat, Sint-Jan-in-Eremo
i Contact: Bart Vandevoorde,
Meetjeslandsekreken@NPMeetjesland.be, 0472 47 26 63



Info over de verschillende locaties
op www.herita.be

Voor nog meer activiteiten in het Meetjesland
i www.openmonumentendag.be

DAG VAN DE TRAGE WEG

ZATERDAG 14 EN ZONDAG 15 OKTOBER
DAG VAN DE TRAGE WEG

Elk jaar in de herfst vindt de Dag van de Trage Weg plaats. Op 14 en 15 oktober trekken duizenden wandelaars, fietsers, ruiters, kinderen en buitenmensen de wegjes en paadjes op. Van de Westhoek tot het Maasland, in het groen en in de stad, langs authentieke landwegen en nieuwe tracés. Dag van de Trage Weg is hét uithangbord voor veilige en aangename trage wegen in ons land.

Alles kan, als het maar op, over of langs trage wegen is: een wandeling, fietstocht, erfgoedactiviteit, sport en spel, terreinwerken, feestjes...

i Regionaal Landschap Meetjesland: www.RLM.be
viola.vanrossum@RLM.be, 050 70 00 42

Vlaanderen: www.dagvandetrageweg.be
Vzw Trage Wegen, Kasteellaan 349a, 9000 Gent
info@dagvandetrageweg.be, 09 331 59 20

ALGEMENE AANKONDIGINGEN



Autodelen in je buurt

Verscheidene Meetjeslandse gemeenten en diensten delen hun wagenpark, inwoners starten samen autodeelgroepen op. Wil je extra begeleiding bij het opstarten van een autodeelgroep?

i www.autodelenmeetjesland.be

ZONDAG 25 FEBRUARI SNOEICURSUS OM 14U (LOCATIE NOG TE BEPALEN)

Verschiede inwoners van het Meetjesland, openbare besturen en scholen planten de afgelopen jaren een hoogstamboomgaard in samenwerking met het Regionaal Landschap Meetjesland. Deze boomgaarden vragen een goed beheer: regelmatige snoei, bemesting, behandeling tegen ziektes... We geven je graag antwoord op je vragen tijdens onze jaarlijkse snoeidemonstratie.

Inschrijven kan via www.RLM.be, de kostprijs is € 5 per persoon.

i Zondag 25 februari 2018 van 14u tot 17u, locatie wordt later meegedeeld aan de deelnemers.



WIN EEN NESTKASTJE!

Van welke vogel is deze veer?

Stuur het juiste antwoord voor 30 september naar info@RLM.be of per brief naar RLM, Marktstraat 65, 9990 Maldegem. Uit de juiste antwoorden loten we één winnaar.

Winnaars vorige wedstrijd: vbs De Parel in Maldegem, Leefschool Het Droomschip in Eeklo, PASAR-afdeling Waarschoot, Linda De Sutter, Lotte De Wachter.



Energiecafé: denk mee over energiezuinig wonen

Tijdens een gezellige avond praten we samen over energiezuinig wonen.

i www.energiebesparenmeetjesland.be/word-energieambassadeur

OKTOBER
8-15
ZO - ZO
2017

ZONDAG 8 TOT ZONDAG 15 OKTOBER
WEEK VAN HET BOS IN HET LANDSCHAPSPARK DRONGENGOED.

Een greep uit ons aanbod:

- een natuurloop en zaklampentocht op zaterdag 7 oktober,
- sport en spel voor jong en oud op zondag 8 oktober
- de kinderapotheek in het bos op woensdag 11 oktober
- lezing rond de archeologische opgravingen van d'oude Hofstede (nabij Drongengoedhoeve) op donderdag 12 oktober
- Werkdag Natuurpunt: de handen uit de mouwen én nacht van de duisternis met afsluitend kampvuur aan de Drongengoedhoeve... op zaterdag 14 oktober
- Drongengoedactiviteit i.k.v. Dag van de Trage weg op zondag 15 oktober

Praktische info vind je op: www.drongengoed.be

Activiteiten rond de week van het bos in

Vlaanderen: www.weekvanhetbos.be

(rubriek: activiteiten)



COLOFON

Regionaal Landschap Meetjesland vzw is een organisatie die samenwerkt met en ondersteund wordt door Europa, de Vlaamse Overheid, de Provincie Oost-Vlaanderen, de gemeenten Assenede, Eeklo, Kaprijke, Knesselare, Lovendegem, Maldegem, Nevele, Sint-Laureins, Waarschoot en Zomergem, de Polderbesturen en verenigingen actief rond natuur en landschap, recreatie en toerisme, landbouw en jacht. RLM werkt aan een draagvlak voor natuur en landschap in het Meetjesland. Door het verstrekken van informatie, het sensibiliseren en het realiseren van kleine projecten, leren we de inwoners waardering te hebben voor hun streek. Onze voornaamste pijlers zijn: focus op soorten, werken aan landschap, hoogstamboomgaarden en natuur- en landschapsbeleving.

De landschapskrant wordt gratis verspreid op 56.000 exemplaren en is een uitgave van Regionaal Landschap Meetjesland vzw, Marktstraat 65, 9990 Maldegem
www.RLM.be [f](https://www.facebook.com/regionaallandschapmeetjesland) [regionaallandschapmeetjesland](https://www.facebook.com/regionaallandschapmeetjesland) info@RLM.be 050 70 00 42 / Verantwoordelijke uitgever: Geert De Roo / Vormgeving door Jos Notteboom: www.josnotteboom.be / Druk: www.vanhoestenbergh.be

Werken aan dit nummer mee: Adelheid De Deyne, Patrick De Deyne, Wouter Deventer, Katrien Geurts, Ralph Maréchal, Hélène Quidé, Viola van Rossum en Eli Vandecasteele.

Alle foto's zijn eigendom van RLM, tenzij anders vermeld. Niets uit deze uitgave mag worden vervoelvoudigd op welke wijze dan ook zonder voorafgaande schriftelijke toestemming van de uitgever.

