

# LANDSCHAPS KRANT



MEETJESLAND  
& LEIEVALLEI

REGIONAAL LANDSCHAP

APRIL 2022 / REGIONAAL LANDSCHAP MEETJESLAND & LEIEVALLEI VZW

JAARGANG 14 / NR. 26

WWW.RLML.BE

**Regionaal Landschap  
Meetjesland & Leievallei in het nieuw**

**Het project Gestroomlijnd Landschap**

**Erfgoedbomen**

**Landschapsparken in Vlaanderen:  
een opportuniteit, ook voor onze regio**

**Niet-productieve investeringen  
bij landbouwers**

# REGIONAAL LANDSCHAP MEETJESLAND & LEIEVALLEI IN HET NIEUW

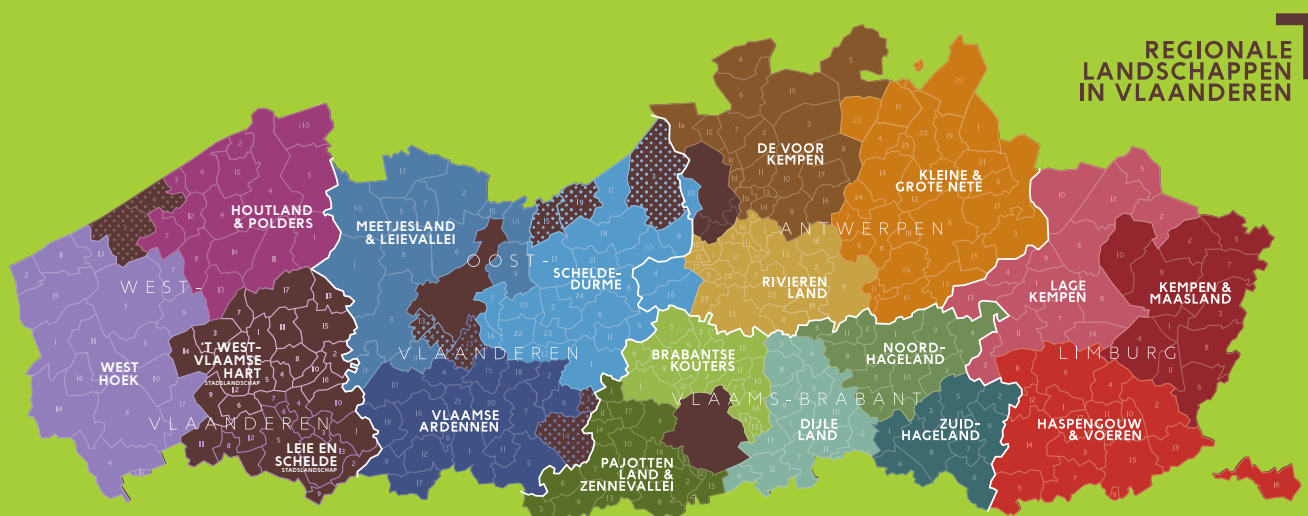
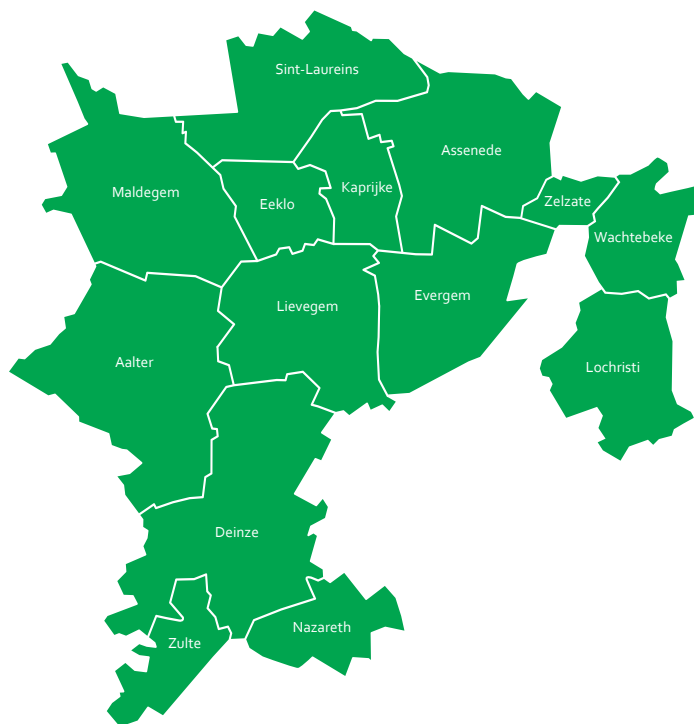
**Je hebt het al gemerkt: onze Landschapskrant zit in een nieuw jasje! Geen zorgen: je krijgt als inwoner van ons werkingsgebied deze publicatie nog steeds twee keer per jaar in de bus. Ons doel blijft hetzelfde: de lezer informeren over hoe we, samen met jullie, onze streek versterken op het gebied van landschap, natuur en beleving.**

## NIEUWE NAAM EN LOGO

Zeg niet langer Regionaal Landschap Meetjesland, maar wel Regionaal Landschap Meetjesland & Leievallei! Je kon het al lezen in onze vorige krant: een nieuwe naam was door de uitbreiding van ons werkingsgebied tot 14 gemeenten noodzakelijk geworden. In 2022 mochten we Nazareth, Wachtebeke en Zulte verwelkomen. We kregen heel wat voorstellen en kozen uiteindelijk voor een uitbreiding van onze huidige naam. De aanpassingen aan ons logo zijn eerder subtiel: de (extra) blauwe lijnen zijn een verwijzing naar de Leie en de kanalen die onze streek doorkruisen.

## NIEUWE WEBSITES

Ook onze eigen website werd vernieuwd! De nieuwe website beoogt gebruiksvriendelijker te zijn voor onze doelgroepen. Eerder dan vertrekken vanuit de verschillende projecten waaronder we onze schouders zetten, laten we de bezoeker zien waarvoor ze concreet bij hun Regionaal Landschap terecht kunnen. Je kan de website van Regionaal Landschap Meetjesland & Leievallei verkennen via het adres: [www.RLML.be](http://www.RLML.be) of [www.meetjeslandenleievallei.be](http://www.meetjeslandenleievallei.be). Het oude web-adres [www.RLM.be](http://www.RLM.be) blijft nog een tijdje in gebruik om de overgang vlot te laten verlopen.



Nast Regionaal Landschap Meetjesland & Leievallei telt Vlaanderen nog 15 Regionale Landschappen (en twee Stadlandschappen). Voor wie op zoek is naar wandel- en fietstochten om een regio te verkennen is het vernieuwde [www.regionalelandschappen.be](http://www.regionalelandschappen.be) zeker een bezoekje waard. Op deze gemeenschappelijke site staat beleving immers centraal. De website bundelt daarnaast op een overzichtelijke manier de activiteiten en nieuwtjes van alle Regionale Landschappen.

# REGIONAAL LANDSCHAP MEETJESLAND & LEIEVALLEI EN PROVINCIE OOST-VLAANDEREN STROOMLIJNEN SAMEN HET LANDSCHAP

Hoe belangrijk het is om ons landschap watervriendelijk te maken werd door de overstromingen in de zomer van 2021 nog maar eens duidelijk. Het project Gestroomlijnd Landschap besteedt extra aandacht aan de omgeving van waterlopen in onze streek. In 2021 werd het nieuwe projectgebied voor dit project vastgelegd. Maar hoe gaan we te werk bij dit project? We geven het woord aan Evelyne Fiers (provincie Oost-Vlaanderen).

(foto: Ludo Goossens)

*Evelyne Fiers volgt sinds 2022 het project op bij de provincie Oost-Vlaanderen als coördinator van de cel natuur.*



## WAT BEGRIJP JE ONDER EEN 'GESTROOMLIJND LANDSCHAP'?

"Gestroomlijnd landschap" is de naam van een provinciaal gebiedsgericht project met als doel de versterking van natuurverbindingen, een betere waterhuishouding en de herwaardering van de waterlopen in het landschap. In een gestroomlijnd landschap is ruimte gelaten voor groene én blauwe infrastructuur. Voorbeelden van groene landschapselementen zijn hagen, struiken, boomgaarden, boscomplexen of natuurlijke graslanden. Blauwe landschapselementen hebben te maken met water. Het kunnen poelen, vijvers en vijversystemen, wadi's, kunstmatige bufferbekkens of waterlopen zijn."

## HOE DRAAGT DIT PROJECT BIJ OM TOT EEN GESTROOMLIJND LANDSCHAP TE KOMEN?

"Binnen dit project focussen we op een projectgebied dat de provincie samen met het Regionaal Landschap bepaalt. Binnen deze perimeter gaan we aan de slag om het waterbergend vermogen van het landschap te versterken. De provincie draagt 80% van de kosten voor het herstel van verbindende kleine landschapselementen. De eigenaars van de gronden waarop aangeplant of aangelegd wordt, dragen 20% van de kosten, waarbij het Regionaal Landschap adviseert en begeleidt. De provincie maakt daarnaast ook werk van de waterlopen zelf.

De natuur in Vlaanderen is erg versnipperd waardoor het leefgebied van veel planten- en diersoorten drastisch verkleint. Het project Gestroomlijnd Landschap verbindt de versnipperde natuurgebieden met een fijnmazig netwerk van landschapselementen, zoals waterlopen, waterrijke gebieden, bomenrijen, bosjes, dreven en houtkanten.

Door daarnaast ook linken te leggen met recreatie, educatie, mobiliteit (trage wegen en verkeersveiligheid), landbouw, erfgoed en soms erosiebestrijding, ontstaat een krachtig geheel en worden de inspanningen gebundeld."

## HOE WORDT DIT PROJECTGEBIED BEPAALD?

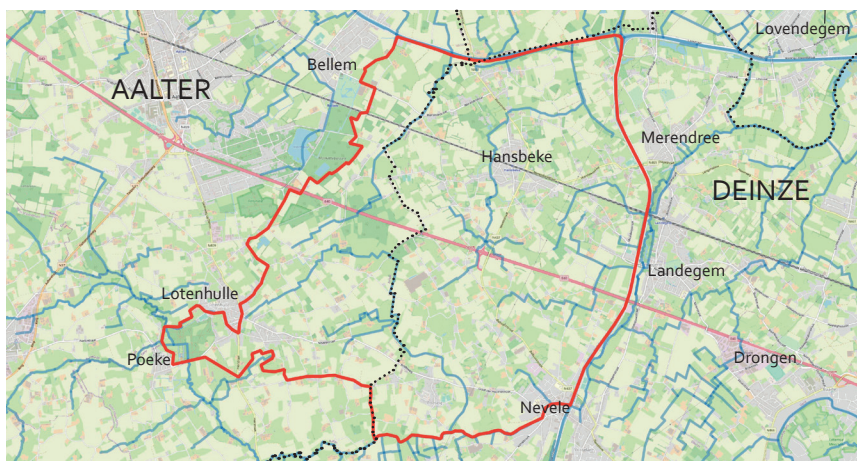
"Oost-Vlaanderen telt 15 potentiële projectgebieden die voldoen aan basiscriteria zoals de mate waarin een gebied gemeentegrensoverschrijdend is, het grootste deel van de waterlopen in beheer is bij de provincie en de gebieden belangrijke natuurverbindingen vormen. Om de selectie verder te verfijnen, wordt onder meer gekeken naar de beschikbaarheid van uitgewerkte gebiedsvisies, het draagvlak bij gemeentebesturen en de spreiding over Oost-Vlaanderen. Het projectgebied wordt afgetoetst bij het Regionaal Landschap én bij de relevante beleidsdiensten van de provincie: klimaat, milieu en natuur, integraal waterbeleid, landbouw, erfgoed en mobiliteit. Sinds 2010 werden intussen al 10 gebieden aangeduid waar gedurende vier jaar met heel wat verschillende partners samengewerkt wordt.

De provincie Oost-Vlaanderen neemt de coördinatie op zich en werkt nauw samen met Regionale Landschappen, Bosgroepen, Toeristische diensten, de Vlaamse Overheid, lokale besturen,

waterbeheerders, landbouw- en natuurorganisaties, landbouwers en particulieren. Vorige projectgebieden waren bijvoorbeeld de vallei van de Wagemakers-Driesbeek en die van de Splenterbeek-Ede. Voor de komende vier jaar kozen we voor het gebied rond de Neerschuurbeek en Grote Beek, in de omgeving van Deinze."

## KAN IEDEREEN BINNEN DE PERIMETER BEROEP DOEN OP DIT PROJECT?

"Het projectgebied Neerschuurbeek – Grote Beek wordt in het noorden afgebakend door het kanaal Gent-Brugge. Aan de oostzijde vormt het afleidingskanaal van de Leie (Schipdonkkanaal) de grens van het projectgebied. In het zuiden is die grens deels de Poekebeek. De kaart toont de afbakening van het projectgebied. Binnen het beschikbare budget geven we voorrang aan locaties in de onmiddellijke omgeving van de waterlopen. Eigenaars wiens eigendom binnen de afgebakende perimeter valt, mogen contact opnemen met het Regionaal Landschap. Uiteraard geven we de voorkeur aan realisaties die landschappelijk en ecologisch het meest waardevol zijn. Bij het project horen heel wat terreinbezoeken en studiewerk. Na deze studieronde maken we een voorstel op in overleg met de eigenaar. Eens beide partijen tot een akkoord komen, kunnen we aan de slag!"



# ERFGOEDBOMEN

**Erfgoedbomen zijn zeldzame of heel oude bomen die de publieke ruimte typeren en waar de bewoners bijzondere waarde aan hechten. Denk maar aan de winterlinden in de Hulsemstraat in Lievegem of die in de Braetshoek in Deinze.**

## ERFGOEDBOMENPROJECT: DE TOEKOMST VAN MONUMENTALE BOMEN VERZEKERD

Een deel van de 'veteraanbomen' is ondertussen in hun laatste levensfase beland. Het afsterven van de bomen betekent het verdwijnen van dit levende erfgoed. In 2019 groeide in het Erfgoeddepot Ename (provincie Oost-Vlaanderen) het idee om een depotwerking uit te bouwen voor veteraanbomen en waardevol houtig erfgoed. Het doel? Levend onroerend erfgoed behouden voor de toekomst. Tot dan werkte het depot enkel op het behoud en het beheer van archeologische en bouwhistorische collecties.

Het erfgoedbomenproject bestaat uit verschillende fasen. Om nakomelingen op te kweken die genetisch hetzelfde zijn als de moederplanten, wordt ent- of stekmateriaal verzameld. De provinciale erfgoedconsulent landschapszorg werkt nauw samen met specialisten van Onroerend Erfgoed, het INBO, de Regionale Landschappen, Arboretum Het Leen, Arboretum Rivierenhof en de plantentuin van Meise.

Door te enten of te stekken is de nakomeling altijd 'een kloon' van de moederplant. Voor bomen die eeuwenlang een bakenfunctie in een landschap of een beeldbepalende waarde hadden in een verstedelijkte omgeving is het behoud van de authenticiteitswaarde heel belangrijk. Bovendien blijft door deze vermeerderingsmethode het genetisch materiaal, met vaak heel specifieke eigenschappen, bewaard.

Na opkweek van het kleine plantgoed kijkt het erfgoeddepot uit naar definitieve aanplantlocaties. Dat gaat van aanplant op de Provinciale Domeinen, waar jonge(re) planten op hun beurt dienst kunnen doen als levende genenbanken, tot heraanplant op erfgoedlocaties waar veteraanbomen in een recent of minder recent verleden verdwenen zijn.

Vandaag zijn er al meer dan 50 individuele veteraanbomen uit heel Oost-Vlaanderen in opkweek, goed voor honderden kleine planten. Qua soortenkeuze verbreedt de werking de komende jaren gestaag van populier over linde en beuk, tot eik, meidoorn en iep.

Wanneer alles goed gaat, blijft het beeld van het erfgoedlandschap intact en leeft het eeuwenoud genetisch materiaal van veteraanbomen verder. Het in stand houden van oude bomen heeft ook voordelen voor de natuur. Enkele eeuwen geleden waren er veel meer boomsoorten. Het redden en het voortzetten van dat genetisch materiaal is belangrijk voor de diversiteit. Via het behoud van diversiteit wapenen de verschillende soorten zich beter tegen onder meer de klimaatverandering.

**Wie een beschermde 'veteraanboom' in nood kent of een erfgoedboom op een erfgoedlocatie wil planten, kan contact opnemen via [erfgoeddepot@oost-vlaanderen.be](mailto:erfgoeddepot@oost-vlaanderen.be)**

 provincie  
**Oost-Vlaanderen**





(foto's: Arnout Zwaenepoel)

## MONUMENTALE BOMEN

Natuurpunt en Partners Meetjesland kon, onder meer dankzij budget dat zij als laureaat van onze Landschapswedstrijd ter beschikking kregen, de voorbije jaren uitpakken met een prachtige fotoreeks in hun tijdschrift en een fototentoonstelling van 'Monumentale bomen' uit onze streek. Natuurfotografen gingen op zoek naar monumentale, oude bomen in het Meetjesland. Om hun zoektocht een handje te helpen deed men een oproep naar al wie zo'n prachtige, oude boom wist staan. Het resultaat is niet alleen een mooie fotoreeks maar ook een uitgebreide inventaris van deze bomen in onze streek.



Maldegem — De Eeuwenoude linden van 't kasteel.

Uitgave, V. Dellië.

## 4 NIEUWE GEZICHTEN

In april starten bij Regionaal Landschap Meetjesland & Leievallei maar liefst vier nieuwe gezichten! We stellen ze kort even voor.

**Thaïsa Van Speybroeck** startte op 4 april als nieuwe medewerker educatie & zorg.

"In 2019 ben ik als Waaslander verliefd geworden op het Meetjesland en hebben wij ons landelijk stekje gevonden in Oosteeklo. Mijn creatieve groene kant heeft mij tijdens de lockdowns geïnspireerd om mij te smijten in de aanleg van onze tuin als voedselbos. Daaruit groeide nog meer goesting om aan de slag te gaan met groen en sinds dit jaar studeer ik tuin- en landschapsarchitectuur in Brussel. Ik kijk er enorm naar uit om mijn verse kennis samen met de Meetjeslanders en Leievalleibewoners in de praktijk om te zetten."



**Lars Dekeyser** startte op 1 april als nieuwe medewerker natuur & landschap.

"Ik ben geboren en getogen in Evergem en afgestudeerd als bioloog aan de Universiteit van Gent. Ik ben gepassioneerd door alles wat met de natuur en ecologie te maken heeft. Persoonlijk zou ik dan ook graag het verschil willen maken in het streven naar een meer biodiversere samenleving. Als rasechte Meetjeslander kan ik alvast niet wachten om mijn eigen regio te optimaliseren!"



**Florence Beel** start als allround medewerker.

"Ik ben bioloog (meer bepaald eco-loog) van opleiding, maar groen en natuur zitten me in het bloed. Van kinds af aan heb ik veel tijd in de natuur doorgebracht, waarbij ook de passie voor wandelen en natuurfotografie is ontstaan met oog voor zowel groot (landschappen, reeën...) als klein (paddenstoelen, planten, korstmossen...). Ook natuurbeheer is me niet vreemd; maaien van dreven, snoeien in houtkanten en bossen, aanplanten van bomen... hoorden bij mijn opvoeding."

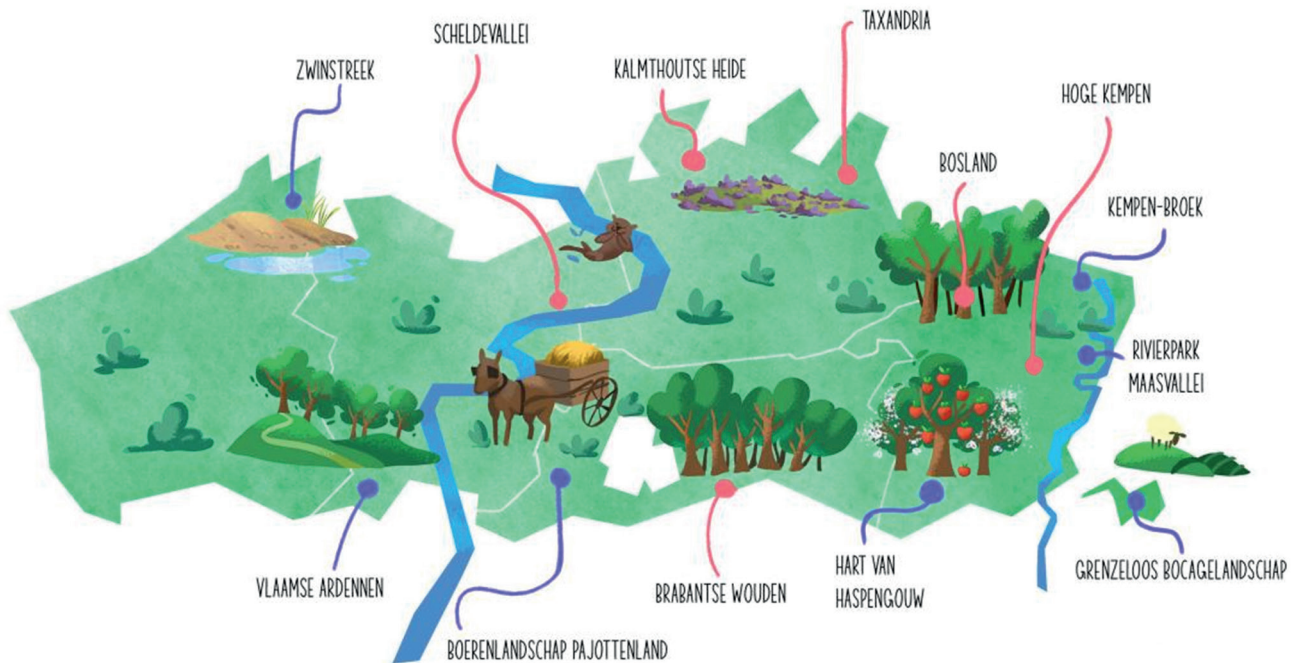


**Marco Roegiers** is de nieuwe RLML-medewerker natuur & landbouw.

"Ik ben Marco Roegiers, geboren en opgegroeid in Eeklo. Als kersvers RLML-medewerker probeer ik mijn verwondering voor de natuur ten volle te beleven en delen. Vanuit mijn ervaring in jeugdwerking, educatie en wetenschap hoop ik jongeren nauwer te betrekken bij onze werking. Ik kijk er naar uit om lokale projecten beter te leren kennen en op mijn eigen energieke manier ondersteuning aan te bieden."



# LANDSCHAPSPARKEN IN VLAANDEREN: EEN OPPORTUNITEIT, OOK VOOR ONZE REGIO



**De ministers Demir en Diependaele startten in 2021 een project voor de selectie van een aantal nieuw te erkennen nationale parken en landschapsparken. Vlaanderen – zoals overigens ook Wallonië waar een parallel proces loopt – vervoegt zo het rijtje van Europese landen die hun meest waardevolle natuurgebieden en cultuurlandschappen meer in de kijker en beter in de toeristische markt willen zetten. De nationale en landschapsparken moeten de ‘parels aan de kroon’ van het Vlaamse landschapsbeleid worden. Dat juichen we als Regionaal Landschap toe. De ministers tonen hiermee ambitie inzake natuur- en landschapsbeleid.**

Regionaal Landschap Meetjesland & Leievallei wil samen met al zijn partners het landschap vergroenen, terug ‘aankleden’, daar waar het landschap ‘uitgekleeft’ is. Corona en recente onderzoeken toonden nog maar eens hoe belangrijk kwaliteitsvolle landschappen, nabije natuur, gezonde voeding én toegankelijk landschap zijn voor onze fysieke en mentale gezondheid. Een kwaliteitsvolle open ruimte beschermt veel beter tegen biodiversiteitsverlies en klimaatuitdagingen zoals de steeds frequentere hittegolven, droogte en overstromingen.

## PROCEDURE

Van de 23 ingediende Vlaamse kandidaturen zullen uiteindelijk slechts drie nationale parken en drie landschapsparken erkend worden. Begin januari 2022 honoreerden ministers Demir en Diependaele, op voorstel van een internationale jury, zes kandidaat-nationale parken en zeven kandidaat-landschapsparken met een ticket tot de volgende ronde. Deze selectieprocedure zal in 2023 uiteindelijk landen met 3 nieuwe nationale (naast het reeds bestaande Nationaal Park Hoge Kempen) en 3 nieuwe landschapsparken in Vlaanderen.

Inzoomend op de geselecteerde kandidaat-nationale parken, valt het op dat deze zich vooral in het noorden van Vlaanderen bevinden. Arme zandgronden (en de nabijheid van landsgrenzen) hebben er doorheen de tijd voor gezorgd dat hier nog grotere stukken aaneengesloten natuur aanwezig zijn. De geselecteerde kandidaat landschapsparken situeren zich eerder in het zuiden van Vlaanderen, waar we een sterkere verweving van landbouw en natuur zien: de leemstreek is bijvoorbeeld al eeuwenlang een uitgesproken grondgebonden landbouwstreek, doorweven met (kleinere) natuurgebieden of verweven als natuurinclusieve landbouw of landbouwinclusieve natuur. Het centrum van Vlaanderen is meer verstedelijkt en het is daarom niet verwonderlijk dat daar minder kandidaten weerhouden zijn. Het aandeel ‘open ruimte’ was immers één van de belangrijkste selectiecriteria van de oproep.

De jury koos onder andere, niet verrassend, voor de iconische, gekende landschappen met een (nu al) hoge toeristische waarde: het Zwin, de Vlaamse Ardennen, Voeren.

Gelet op de uitdagingen voor onze landschappen op het vlak van klimaat en waterhuishouding, is het wel opmerkelijk dat van de beek- en riviervalleien, nochtans goed vertegenwoordigd bij de kandidaten, enkel de Schelde- en Maasvallei de eerste selectie haalden. Hoe dan ook, het was voor de jury ongetwijfeld een moeilijke keuze tussen kandidaten waarvan de meeste de basiscriteria op het vlak van natuur, erfgoed en landschappelijke samenhang wel haalden.

## EUROPESE CONTEXT

Dit Vlaamse initiatief sluit naadloos aan bij wat Europa met haar Green Deal wil bereiken: een meer biodivers en klimaatrobust Europa, gebaseerd op een circulaire economie, met een gezonde voedselgarantie, waar landbouw een blijvende en belangrijke toegevoegde landschappelijke waarde vertegenwoordigt en waar iedereen betrokken partij is en niemand wordt uitgesloten (sociaal in balans).

Het goede nieuws is dat iedereen aan dit streefdoel kan meehelpen: alle overheden, agent schappen, natuurorganisaties, landbouworganisaties, toeristische organisaties, ondernemers en private landeigenaren.

De 16 Regionale Landschappen in Vlaanderen staan alleszins klaar en nodigen iedereen uit om mee te bouwen aan meer kwaliteitsvolle landschappen overal in Vlaanderen. Met schitterende parels, waaronder met name de ruime Zwinstreek voor wat betreft onze regio, op een blinkende kroon. Want iedereen heeft immers recht op een aangenaam landschap om in te wonen, te werken en te recreëren.

Regionaal Landschap Meetjesland & Leievallei duimt alvast voor de erkenning van de Zwinstreek als nieuw Vlaams Landschapspark!

# NIET-PRODUCTIEVE INVESTERINGEN BIJ LANDBOUWERS

**“Niet-productieve investeringen zijn investeringen rond natuur, landschap, bodem, waterbeheer en erosiebestrijding waarvan niet direct de landbouwer maar wel de buurtbewoners, de maatschappij en het ecosysteem de vruchten plukken”, verklaart Lea Elst, diensthoofd bij het Departement Landbouw en Visserij bij de Vlaamse Overheid.**

Landbouwers doen meer dan enkel voedsel produceren, het zijn ook landschapsbouwers. Zo planten ze al eeuwenlang knotbomen voor brand en geriefhout of planten ze meidoornhagen als natuurlijke afrastering voor het vee. Dat soort investeringen worden niet-productieve investeringen genoemd.

Een ander voorbeeld van niet-productieve investeringen is de aanleg van regelbare stuwen en knijpconstructies, waarbij landbouwers tot 100 procent de investering terugbetaald krijgen. Door middel van een stuw kan water worden vastgehouden en kan er makkelijker worden geregend of kan het water langzaam infiltreren in de nabijgelegen percelen. Ook nestkasten, bijenhoeven of huiswaluwtilen staan op de lijst van niet-productieve investeringen en zorgen voor het opkrikken van de biodiversiteit.

Afgelopen zomer heeft de Vlaamse Overheid de lijst van niet-productieve investeringen waarvoor landbouwers steun krijgen fors uitgebreid en de procedure vereenvoudigd. “Waar bijvoorbeeld vroeger eerst attesten aangevraagd moesten worden, is er nu voor specifieke investeringen een technisch verantwoordingsadvies nodig. Dit advies wordt opgemaakt door een adviseur en dat volstaat dan als bewijs voor uitvoering van niet-productieve investeringen. De kosten daarvoor worden gedeeltelijk of geheel vergoed”, verklaart Lea Elst. “Daarnaast zijn er ook nog demonstratieprojecten waarbij verschillende organisaties landbouwers informeren maar ook helpen met de uitwerking van een investering. Het loont zeker de moeite om te kijken of er een interessante niet-productieve investering voor je bedrijf te vinden is op de lijst op [www.vlaanderen.be/landbouw/mpi](http://www.vlaanderen.be/landbouw/mpi). Je vindt er meer details over de voorwaarden en de vergoedingspercentages.”

Er dus zijn heel wat interessante niet-productieve investeringen die je als landbouwers kunt uitvoeren die een bijdrage leveren aan milieu, biodiversiteit, waterberging of landschap.



# KALENDER

**Zaterdag 23 en zondag 24 april  
10-18 uur**

**GRUTTO'S IN ZICHT! MOBIEL  
BEZOEKERSCENTRUM STRIJKT  
NEER AAN DE MOLENKREEK**



**Kruispunt Sint-Livinuspolder-Molenkreekstraat**  
In deze periode nestelen de grutto's zich op de graslanden rond de Molenkreek, na een lange trek vanuit de zuidelijke overwinteringsgebieden. Werp van op het dak van het bezoekerscentrum een (telescopische) blik op de vogels aan de Molenkreek. Vertrek vanuit één van de omliggende dorpen en passeer met de fiets of te voet.  
Je kan ook deelnemen aan een themawandeling rond de grutto op zondag 24 april (14-17u). Inschrijven voor de wandeling is noodzakelijk.

[www.natuurpunt.be/meetjeslandsekreken](http://www.natuurpunt.be/meetjeslandsekreken)

**Mei en juni**

**TENTOONSTELLING  
MONUMENTALE BOMEN:  
'DIEPGEWORTELD  
MEETJESLANDS ERFGOED'**



We staan er te weinig bij stil, maar ook bomen zijn monumenten die soms al eeuwen in ons landschap te vinden zijn. Deze reizende tentoonstelling is in mei en juni te bezichtigen in het gemeentehuis van Lovendegem.

[www.NPMeetjesland.be/diepgeworteldemonumenten](http://www.NPMeetjesland.be/diepgeworteldemonumenten)

**Tot 19 juni**

**TENTOONSTELLING  
'MEER NATUUR IN JE TUIN:  
KLIMAATTUINEN  
IN WOORD EN BEELD'**

**Provinciaal domein Het Leen, bosinfectrum**  
Hoe maak je je eigen tuin klimaatbestendig? Deze tentoonstelling zet je stap voor stap op weg. Bekijk de fotocollages boordevol ideeën, neem tips mee naar huis en ga zelf aan de slag.

>> Inspirerend tuinbezoek met tips voor bloemrijk gazon: zaterdag 14 mei, 9.30-11.30 uur, Bellem (Aalter)

[www.NPMeetjesland.be/klimaattuin](http://www.NPMeetjesland.be/klimaattuin)

**Zondag 29 mei – 10 uur**

**DAGFIETSTOCHT**

Dagfietstocht in groep van ± 50 km door kouter- en bulkenlandschap langs onder meer de pittoreske dorpjes Poeke, Vinkt, Lotenhulle en Tielt. Onderweg kan je genieten van enkele tussenstops met enkele versnaperingen van de streek. Picknicken doen we aan de Poelberg. Inschrijven is noodzakelijk.

**Organisatie:** Pasar Plus Meetjesland

**Kostprijs:** leden Pasar 8 euro, niet-leden 10 euro

**Startplaats:** Café "Den Arrivée" Lodorp 97, 9880 Lotenhulle (Aalter)

[www.pasar.be/lokale-afdeling-plus-meetjesland/activiteiten](http://www.pasar.be/lokale-afdeling-plus-meetjesland/activiteiten)  
of [pasarplus.meetjesland@gmail.com](mailto:pasarplus.meetjesland@gmail.com)

**Zondag 29 mei – 14-18 uur**

**SCHAPENDAG IN ASSENEDE**

**Valkendijk 2, Assenede**

Een deel van de Assenede dijk en graslanden wordt begraasd door schapen. Vandaag worden de schapen geschoren, kan je kijken wat er met de wol wordt gedaan en iets drinken aan de bar.

[www.natuurpunt.be/meetjeslandsekreken](http://www.natuurpunt.be/meetjeslandsekreken)

**Zaterdag 4 tot maandag 6 juni**

**ECOTUINDAGEN**

Drie Meetjeslandse ecotuin (Waarschoot, Oosteeklo en Bellem) stellen hun deuren open. Doe inspiratie op voor je eigen (natuurvriendelijke) tuin of stel je vragen aan de eigenaars.

[www.velt.nu/ecotuindagen](http://www.velt.nu/ecotuindagen)

**Zondag 12 juni**

**LANDSCHAPSLEZING: TERUG  
NAAR HET LAATGLACIAAL:  
BIO-ARCHEOLOGIE IN MALDEGEM**

**Sint-Petrus en –Pauluskerk Middelburg**

Bij archeologische prospecties tijdens werken aan het Fluxys-traject te Maldegem werd in de profielwand een laatglaciale rivierbedding aangetroffen. Deze bodemstalen bieden een enorme rijkdom aan informatie. Zo kan door middel van pollenanalyse de toenmalige vegetatie van jeneverbes, berk of duindoorn gereconstrueerd worden en weten we dat er elanden tussen het veenlangsteelmos graasden. Specialist bioarcheologie Nelleke van Asch neemt ons mee naar de toendra van Maldegem.

[www.comeet.be](http://www.comeet.be)

**Dinsdag 5 juli – 19.15 uur**

**AVONDWANDELING  
IN MALDEGEM**

Deze wandeling (+- 9 km) in de reeks van "Pasar Zomert" heeft als blikvangers het centrum van Maldegem, het Sint-Annapark, het Reesinghebos, George Minne, de Ede, dreven en trage wegen.

**Organisatie:** Pasar Plus Meetjesland

**Kostprijs:** leden Pasar gratis, niet-leden 1,5 euro

**Startplaats:** Café "Twit Peird", Marktstraat 31, 9990 Maldegem

[www.pasar.be/plus-meetjesland](http://www.pasar.be/plus-meetjesland)

**Dinsdag 19 juli – 19.15 uur**

**AVONDWANDELING  
IN SINT-LAUREINS**

Deze wandeling (+- 8,5 km) in de reeks van "Pasar Zomert" heeft als blikvangers de Sint-Antoniuskerk en het oorlogsverleden in Balgerhoeke, de beschermde spoorwegbrug en oude spoorlijn 58, sas en brug aan het kanaal de "Stinker", verbrandingsoven IVM.

**Organisatie:** Pasar Plus Meetjesland

**Kostprijs:** leden Pasar gratis, niet-leden 1,5 euro

**Startplaats:** Café "De Roos", Celie 3, 9980 Sint-Laureins

[www.pasar.be/plus-meetjesland](http://www.pasar.be/plus-meetjesland)

**Zondag 11 september**

**OPEN MONUMENTENDAG**

Open Monumentendag staat volledig in het teken van het Europese Thema Duurzaamheid. Heb je interesse om deel te nemen aan een evenement? Neem dan een kijkje op de website en kom alles te weten rond de organisatie van Open Monumentendag.

[www.openmonumentendag.be](http://www.openmonumentendag.be)

**Zondag 26 juni - 12 tot 17 uur**

**9<sup>de</sup> EDITIE SPEEL EROP BOS**

**provinciaal domein Het Leen, Eeklo**

Dé dag om met het ganse gezin te genieten van gratis activiteiten in het bos. De hele namiddag staat in het teken van genieten van het bos en de natuur.

- Familiepiknick (12 uur)
- Workshops en activiteiten (tot 17 uur):

- Kruinzweven
- Vleermuizenzoektocht
- Kleuter-klauter-parcours
- Natuurknutselen
- Schminken
- Vliegend tapijt
- Kampen bouwen
- Kaboutersoektocht
- En nog veel meer...

[www.speeleropbos.be](http://www.speeleropbos.be)

