



# Bloesem FIETSTOCHTEN

ZONDAG 14 APRIL 2024

-  startplaats 1 = parking Het Leen
-  startplaats 2 = **i3** = Drongengoedhoeve
- i1** = Lange Moei Akker
- i2** = Huysmanhoeve
- iA** + **iB** + **iC** = onbemand infopunt (infobord)

Download de gps-tracks op  
[www.npmeetjesland.be/bloesemfietstocht](http://www.npmeetjesland.be/bloesemfietstocht)



[www.npmeetjesland.be](http://www.npmeetjesland.be) – [www.rlml.be](http://www.rlml.be)

Dit evenement gaat door in het kader van het Leader-project 'Biodiverse boomgaarden en hooilanden', een samenwerking tussen Regionaal Landschap Meetjesland & Leievallei vzw en Natuurpunt & Partners Meetjesland vzw. Het project werd mogelijk gemaakt met de steun van het Europees Landbouwfonds voor Plattelandsontwikkeling: Europa investeert in zijn platteland.



## NOORDELIJKE ROUTE (44 km)







Omgeving Eeklo  
Drongengoed

55	<b>i1</b>	55	94	99	56	<b>i2</b>	56	57	93	95	96	97	24	23	20	<b>iC</b>	69	71	75	<b>i3</b>	68	<b>iA</b>	68	64	67	50	51	<b>iB</b>	51	54	57
55	<b>i1</b>	55	94	99	56	<b>i2</b>	56	57	93	95	96	97	24	23	20	<b>iC</b>	69	71	75	<b>i3</b>	68	<b>iA</b>	68	64	67	50	51	<b>iB</b>	51	54	57



# Bloesem FIETSTOCHTEN

ZONDAG 14 APRIL 2024

-  startplaats 1 =  = ecotuin De Vrede
-  startplaats 2 =  = Drongengoedhoeve
-  +  = onbemand infopunt (infobord)

Download de gps-tracks op  
[www.npmeetjesland.be/bloesemfietstocht](http://www.npmeetjesland.be/bloesemfietstocht)












[www.npmeetjesland.be](http://www.npmeetjesland.be) – [www.rlml.be](http://www.rlml.be)

*Dit evenement gaat door in het kader van het Leader-project 'Biodiverse boomgaarden en hooilanden', een samenwerking tussen Regionaal Landschap Meetjesland & Leievallei vzw en Natuurpunt & Partners Meetjesland vzw. Het project werd mogelijk gemaakt met de steun van het Europees Landbouwfonds voor Plattelandsontwikkeling: Europa investeert in zijn platteland.*



ZUIDELIJKE ROUTE  
(43 km)  
Omgeving Aalter  
Drongengoed - Lievegem

	85	5	12	89	84	2	1	6	10	7		59	56	65	64	68		68		75	74	89	88	4	82	83	81	
	85	5	12	89	84	2	1	6	10	7		59	56	65	64	68		68		75	74	89	88	4	82	83	81	